
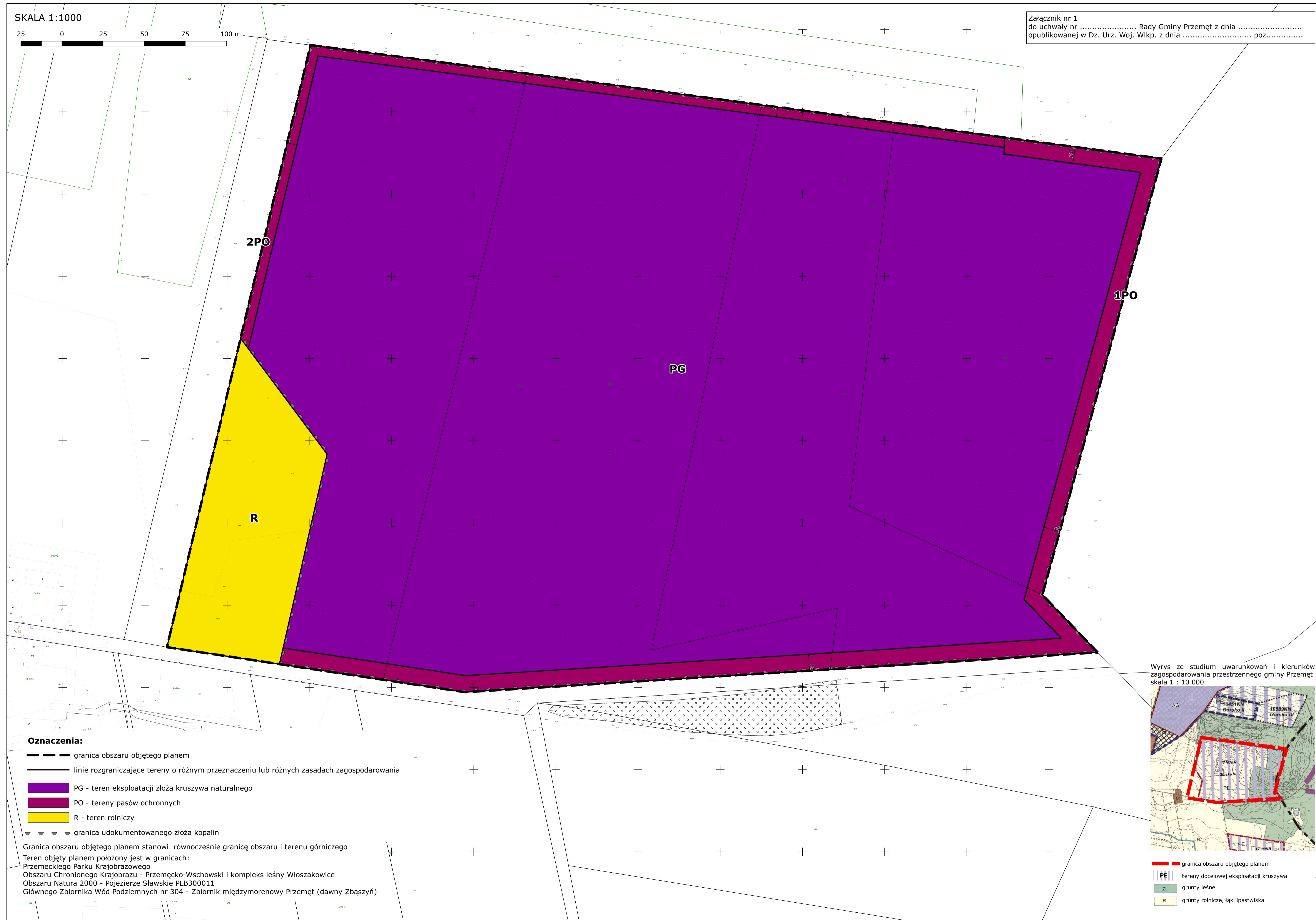


SKALA 1:1000



Załącznik nr 1
do uchwały nr Rady Gminy Przemęt z dnia
opublikowanej w Dz. Urz. Woj. Wlkp. z dnia poz.....

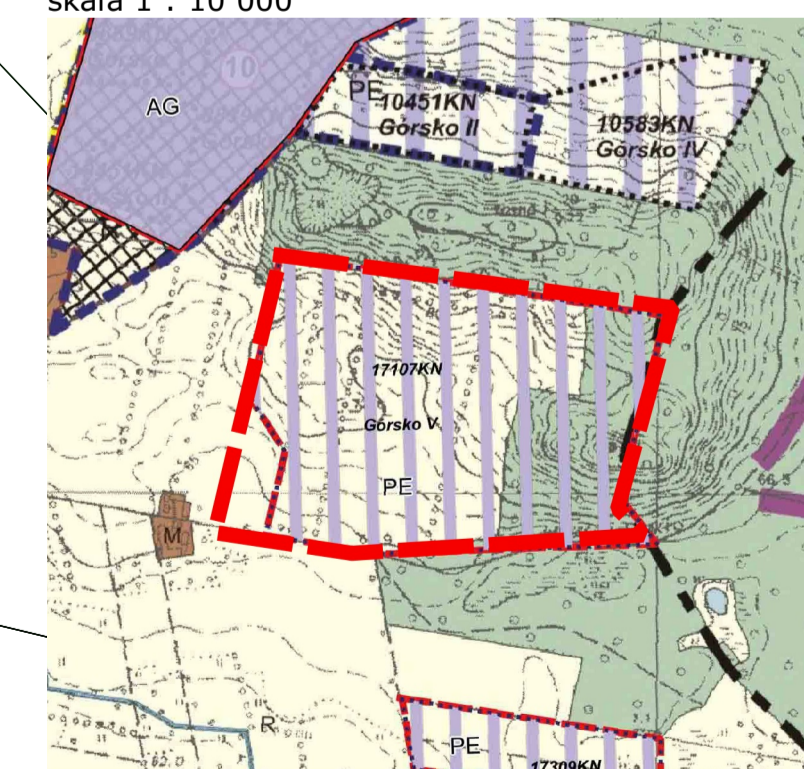


Oznaczenia:

- granica obszaru objętego planem
- linie rozgraniczające tereny o różnym przeznaczeniu lub różnych zasadach zagospodarowania
- PG - teren eksploatacji złoża kruszywa naturalnego
- PO - tereny pasów ochronnych
- R - teren rolniczy
- granica udokumentowanego złoża kopalni

Granica obszaru objętego planem stanowi równocześnie granicę obszaru i terenu górniczego
Teren objęty planem położony jest w granicach:
Przemieckiego Parku Krajobrazowego
Obszaru Chronionego Krajobrazu - Przemęcko-Wschowski i kompleks leśny Włoszakowice
Obszaru Natura 2000 - Pojezierze Sławskie PLB300011
Głównego Zbiornika Wód Podziemnych nr 304 - Zbiornik międzymorenowy Przemęt (dawny Zbąszyń)

Wyrys ze studium uwarunkowań i kierunków zagospodarowania przestrzennego gminy Przemęt skala 1 : 10 000



- granica obszaru objętego planem
- PE tereny docelowej eksploatacji kruszywa
- ZL grunty leśne
- R grunty rolnicze, łąki i pastwiska