







MIEJSCOWY PLAN ZAGOSPODAROWANIA PRZESTRZENNEGO DLA CZĘŚCI OBRĘBU EWIDENCYJNEGO POPOWO STARE W REJONIE ULICY KASZTANOWEJ

ZAŁĄCZNIK NR 1 DO UCHWAŁY NR .../... RADY GMINY PRZEMĘT Z DNIA R.

OZNACZENIA

OZNACZENIA STANOWIĄCE OBOWIĄZUJĄCE USTALENIA PLANU

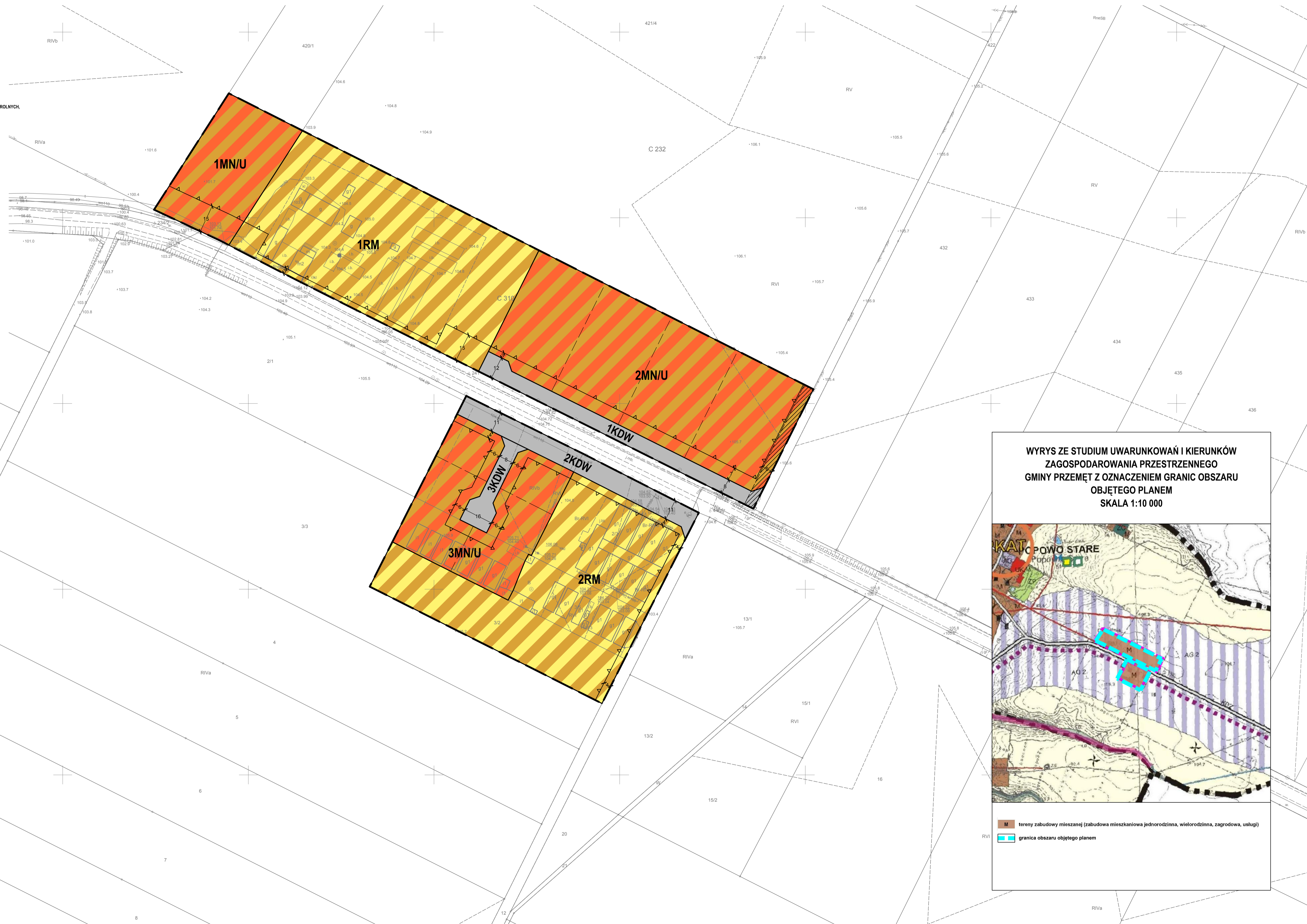
-  GRANICA OBSZARU OBJĘTEGO PLANEM
-  LINIE ROZGRANICZAJĄCE TERENY O RÓŻNYM PRZEZNACZENIU LUB RÓŻNYCH ZASADACH ZAGOSPODAROWANIA
-  NIEPRZEKRACZALNE LINIE ZABUDOWY

-  **RM** TERENY ZABUDOWY ZAGRODOWEJ W GOSPODARSTWACH ROLNYCH, HODOWLANIACH I OGRONICZNYCH
-  **MN/U** TERENY ZABUDOWY MIESZKANIOWEJ JEDNORODZINNEJ LUB ZABUDOWY USŁUGOWEJ
-  **KDW** TERENY DRÓG WEWNĘTRZNYCH

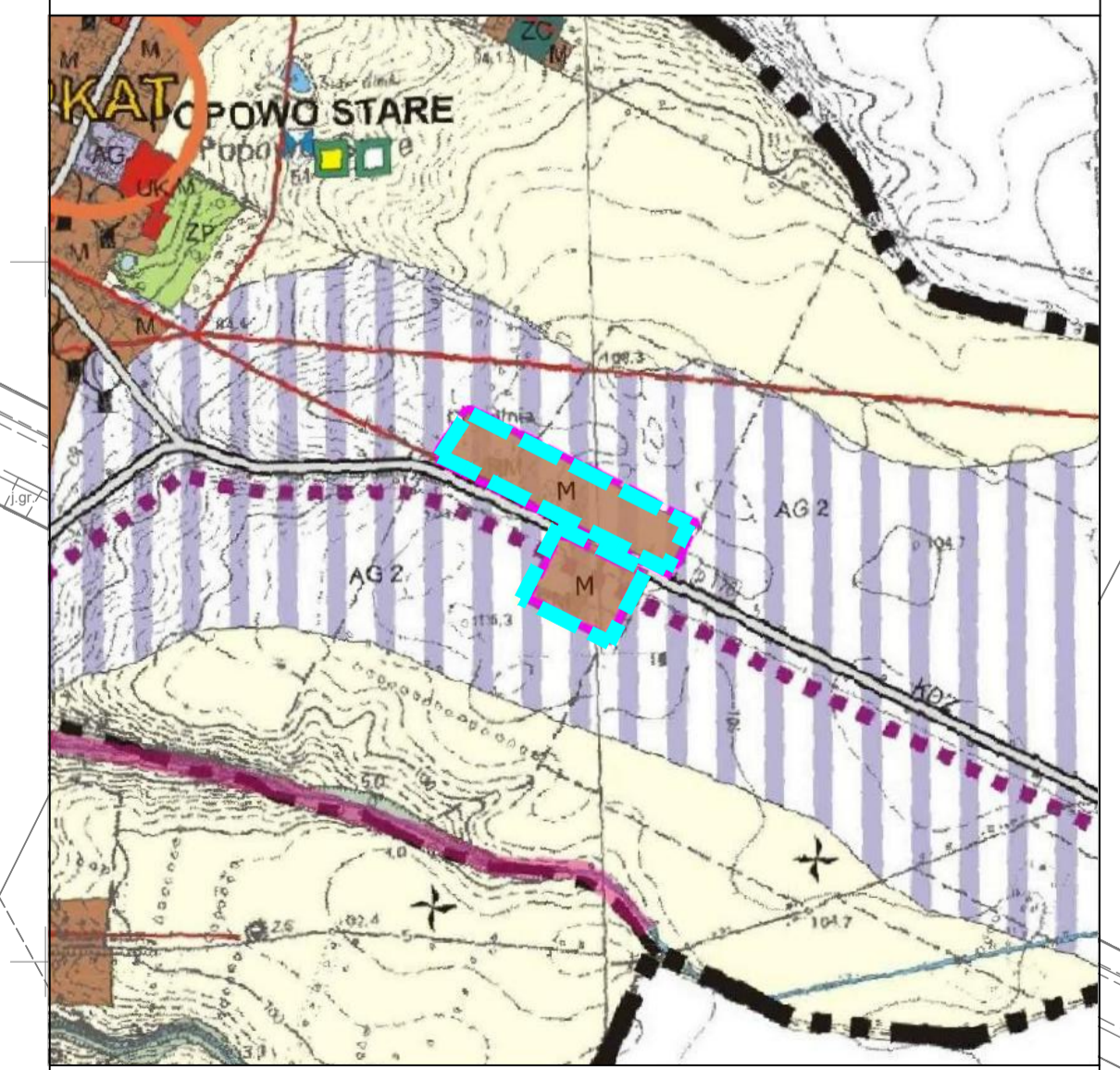
POZOSTAŁE OZNACZENIA



-  PAS TECHNICZNY NAPIĘTRZNEJ LINII ELEKTROENERGETYCZNEJ ŚREDNIEGO NAPIĘCIA
-  ORIENTACYJNE LINIE PODZIAŁÓW WEWNĘTRZNYCH
-  LINIE WYMIAROWE [m]

SKALA 1:1000
0 10 20 30 40 50 m



WYRYS ZE STUDIUM UWARUNKOWAŃ I KIERUNKÓW
ZAGOSPODAROWANIA PRZESTRZENNEGO
GMINY PRZEMĘT Z OZNACZENIEM GRANIC OBSZARU
OBJĘTEGO PLANEM
SKALA 1:10 000



-  M tereny zabudowy mieszanej (zabudowa mieszkaniowa jednorodzinna, wielorodzinna, zagrodowa, usługi)
-  granica obszaru objętego planem