











ZMIANA MIEJSCOWEGO PLANU ZAGOSPODAROWANIA PRZESTRZENNEGO ZATWIERDZONEGO UCHWAŁĄ NR LI/308/2002 RADY GMINY PRZEMĘT Z DNIA 27 SIERPNI 2002 R. W SPRAWIE ZMIANY MIEJSCOWEGO PLANU ZAGOSPODAROWANIA PRZESTRZENNEGO DOTYCZĄCEJ TERENU POŁOŻONEGO WE WSI MOCHY GMINA PRZEMĘT (DZ. NR 1383, 1384, 1385/1, 1385/3, 1385/4)

ZAŁĄCZNIK NR 1 DO UCHWAŁY NR .../... RADY GMINY PRZEMĘT Z DNIA R.

OZNACZENIA

OZNACZENIA STANOWIĄCE OBOWIĄZUJĄCE USTALENIA PLANU

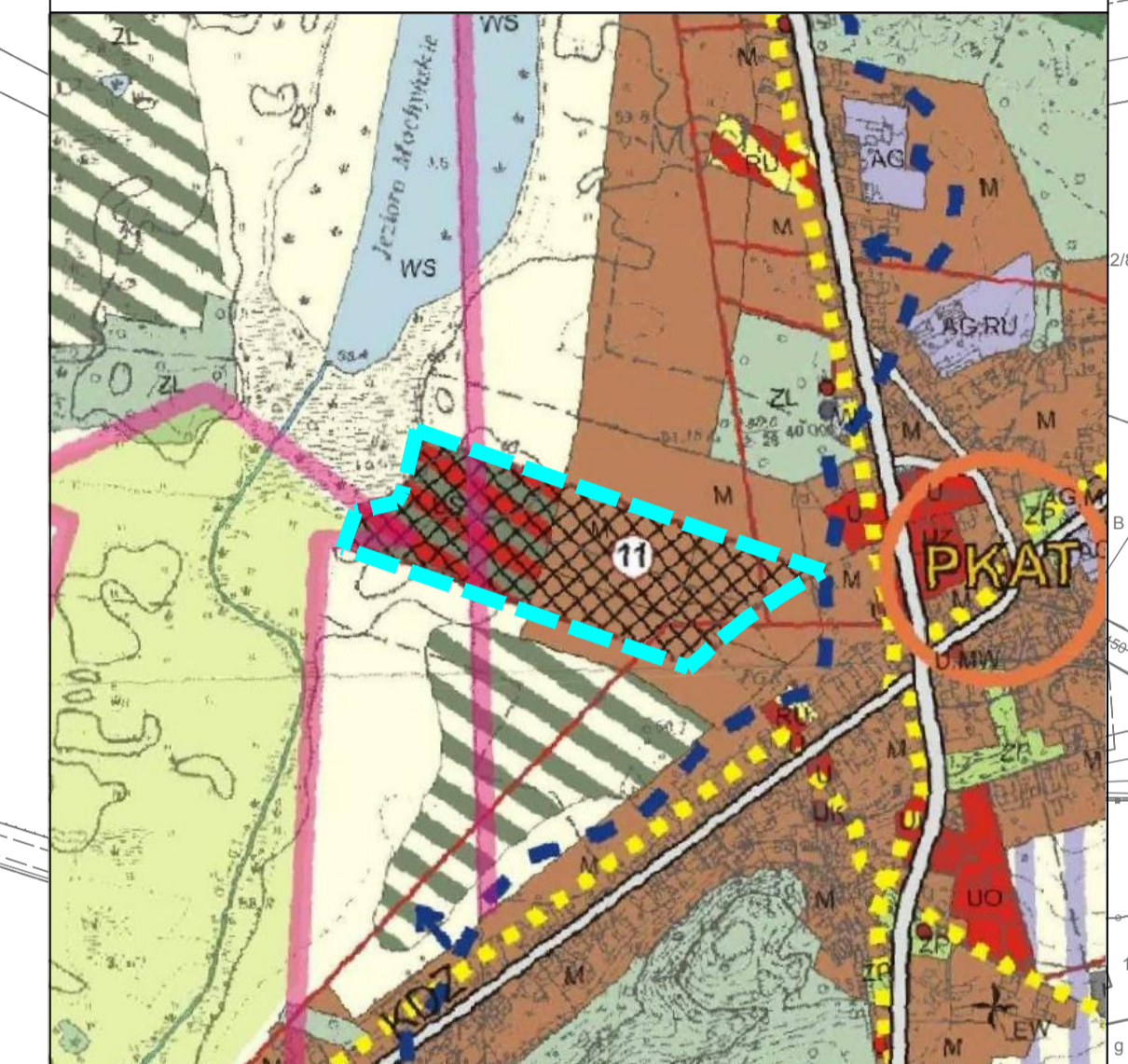
-  GRANICA OBSZARU OBJĘTEGO PLANEM
-  LINIE ROZGRANICZAJĄCE TERENY O RÓŻNYM PRZEZNACZENIU LUB RÓŻNYCH ZASADACH ZAGOSPODAROWANIA
-  NIEPRZEKACZALNE LINIE ZABUDOWY
-  STANOWISKO ARCHEOLOGICZNE
-  **MN** TERENY ZABUDOWY MIESZKANIOWEJ JEDNORODZINNEJ
-  **MN/U** TERENY ZABUDOWY MIESZKANIOWEJ JEDNORODZINNEJ LUB ZABUDOWY USŁUGOWEJ
-  **U** TERENY ZABUDOWY USŁUGOWEJ
-  **US** TERENY USŁUG SPORTU I REKREACJI
-  **ZP** TERENY ZIELENI URZĄDZONEJ
-  **KD-L** TERENY DRÓG PUBLICZNYCH KLASY LOKALNEJ
-  **KD-D** TERENY DRÓG PUBLICZNYCH KLASY DOJAZDOWEJ
-  **KX** TERENY CIĄGU PISZEGO


POZOSTAŁE OZNACZENIA

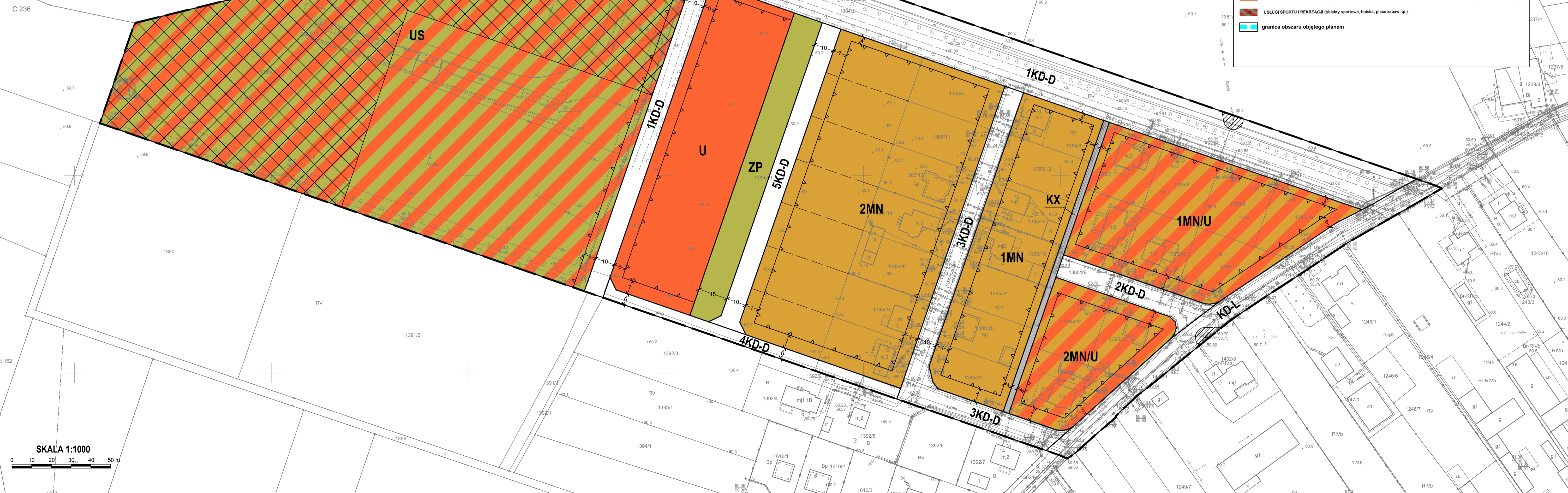
-  PAS TECHNICZNY NAPOWIETRZNEJ LINII ELEKTROENERGETYCZNEJ ŚREDNIEGO NAPIĘCIA
-  ORIENTACYJNE LINIE PODZIAŁÓW WEWNĘTRZNYCH
-  LINIE WYMIAROWE [m]

OBSZAR OBJĘTY PLANEM POŁOŻONY JEST W GRANICACH:
- OBSZARU CHRONIONEGO KRAJOBRAZU "PRZEMĘCKO-WŚCHOWSKI I KOMPLEX LEŚNY WŁOSZAKOWICE"
- GŁÓWNEGO ZBIORNIKA WÓD PODZIEMNYCH NR 150

WYRYS ZE STUDIUM UWARUNKOWAŃ I KIERUNKÓW ZAGOSPODAROWANIA PRZESTRZENNEGO GMINY PRZEMĘT Z OZNACZENIEM GRANIC OBSZARU OBJĘTEGO PLANEM
SKALA 1:10 000



-  **M** tereny zabudowy mieszanej (zabudowa mieszkaniowa jednorodzinna, wielorodzinna, zagrodowa, usługi)
-  **US** USŁUGI SPORTU I REKREACJI (obiekty sportowe, boiska, place zabaw itp.)
-  granica obszaru objętego planem



SKALA 1:1000
0 10 20 30 40 50 m