

**UCHWAŁA NR 156/2020
RADY GMINY PRZEMĘT**

z dnia 28 maja 2020 roku

w sprawie: w sprawie zaliczenia dróg do kategorii dróg gminnych

Na podstawie art. 7 ust. 1 - 3 Ustawy z dnia 21 marca 1985 roku o drogach publicznych (Dz. U. z 2020 r. poz. 470) i art. 18 ust. 2 pkt. 15 Ustawy z dnia 8 marca 1990 r. o samorządzie gminnym (Dz. U. z 2020 r. poz. 713) po zasięgnięciu opinii Zarządu Powiatu Wolsztyńskiego, Rada Gminy Przemęt uchwała, co następuje:

§ 1. Zalicza się do kategorii dróg gminnych drogi o znaczeniu lokalnym niezaliczone do innych kategorii stanowiące własność Gminy Przemęt:

- 1) działka ewidencyjna nr 85 w miejscowości Starkowo,
- 2) działka ewidencyjna nr 162 w miejscowości Perkowo,
- 3) działka ewidencyjna nr 46 w miejscowości Perkowo,
- 4) działka ewidencyjna nr 13 w miejscowości Perkowo,
- 5) działka ewidencyjna nr 467 w miejscowości Nowa Wieś.

§ 2. Szczegółowy przebieg dróg gminnych wymienionych w § 1 jest określony na mapach, stanowiących załączniki nr 1 - 5 do niniejszej uchwały.

§ 3. Wykonanie uchwały powierza się Wójtowi Gminy Przemęt.

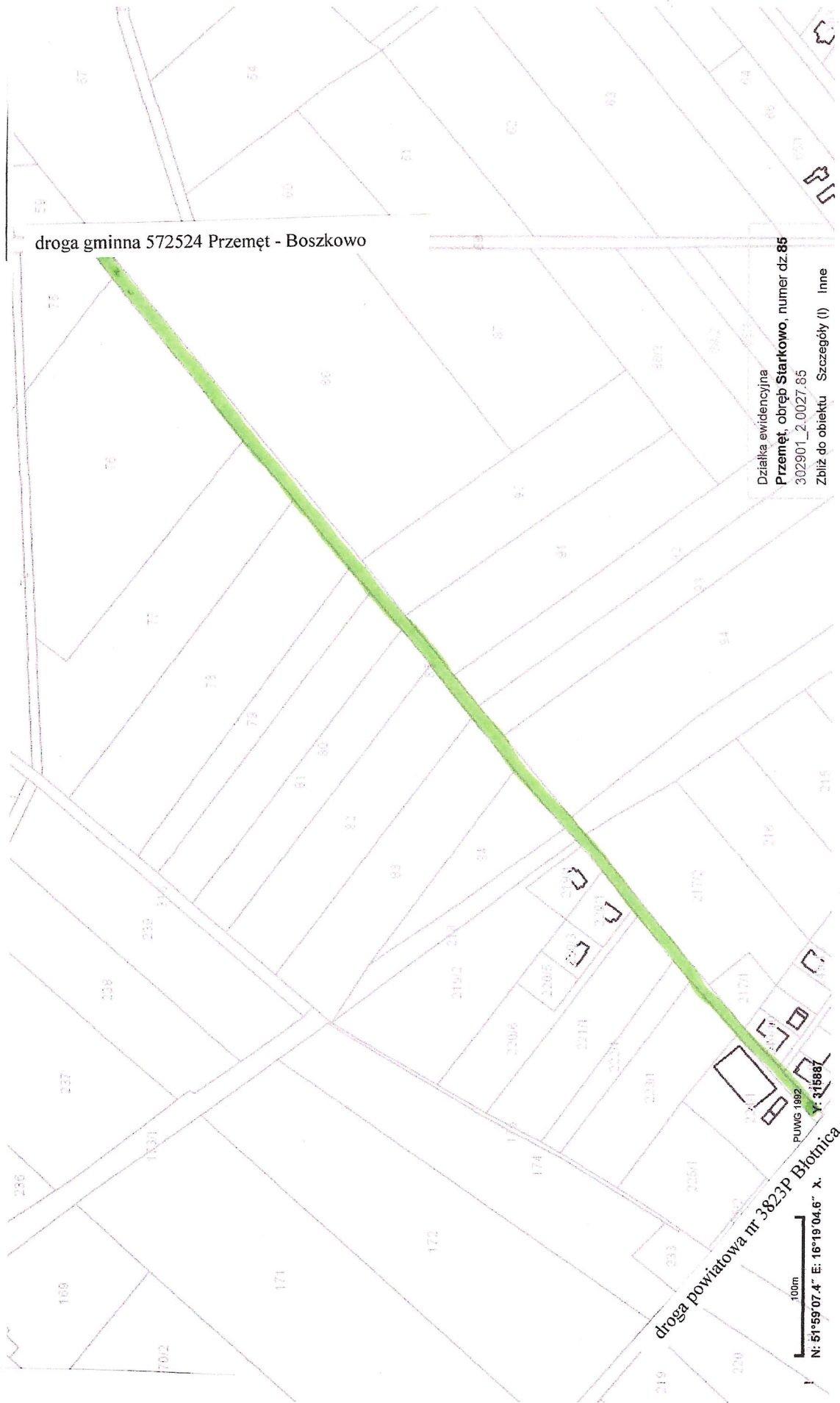
§ 4. Uchwała wchodzi w życie po upływie 14 dni od ogłoszenia w Dzienniku Urzędowym Województwa Wielkopolskiego.

Przewodniczący
Rady Gminy Przemęt


Elżbieta Wita

Załącznik nr 1 do uchwały nr 156/2020
Rady Gminy Przemęt
z dnia 28 maja 2020 roku

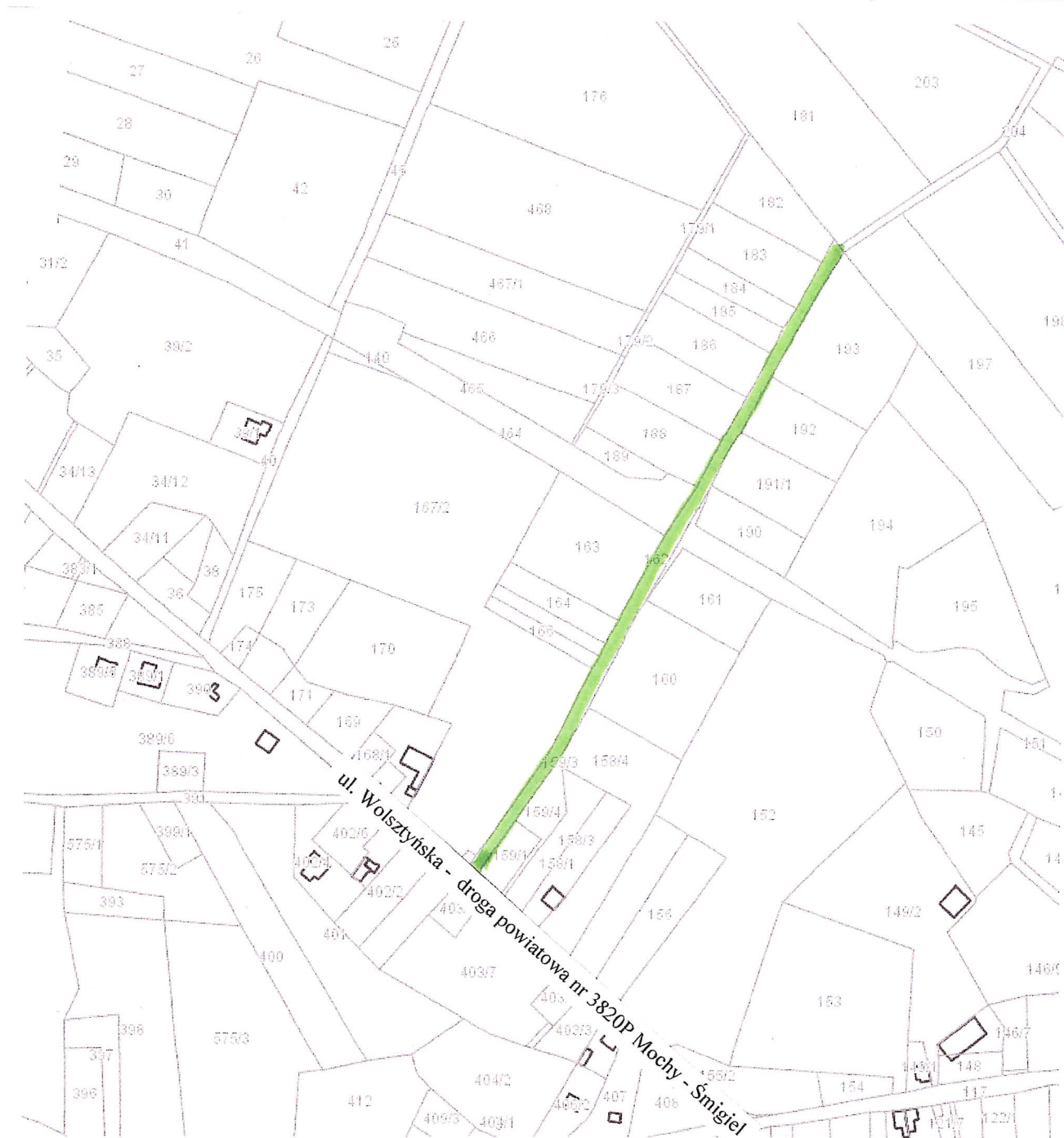
Proponowany przebieg nowej drogi gminnej zaznaczono kolorem zielonym - obręb Starkowo działka nr 85



Działka ewidencyjna
Przemęt, obręb Starkowo, numer dz.85
302901_2.0027.85
Zbliź do obiektu Szczegóły (!) Inne

droga powiatowa nr 3823P Błotnica - Boszkowo
PUWG 1982
X: 315887
100m
N: 51°59'07.4" E: 16°19'04.6" X

Proponowany przebieg nowej drogi gminnej zaznaczono kolorem zielonym - obręb Perkowo działka nr 162



100m PUWG 1992
N: 52°00'35.4" E: 16°16'27.4" X: 463911 Y: 312991

D.
P.
d:
31
Zl
(l)

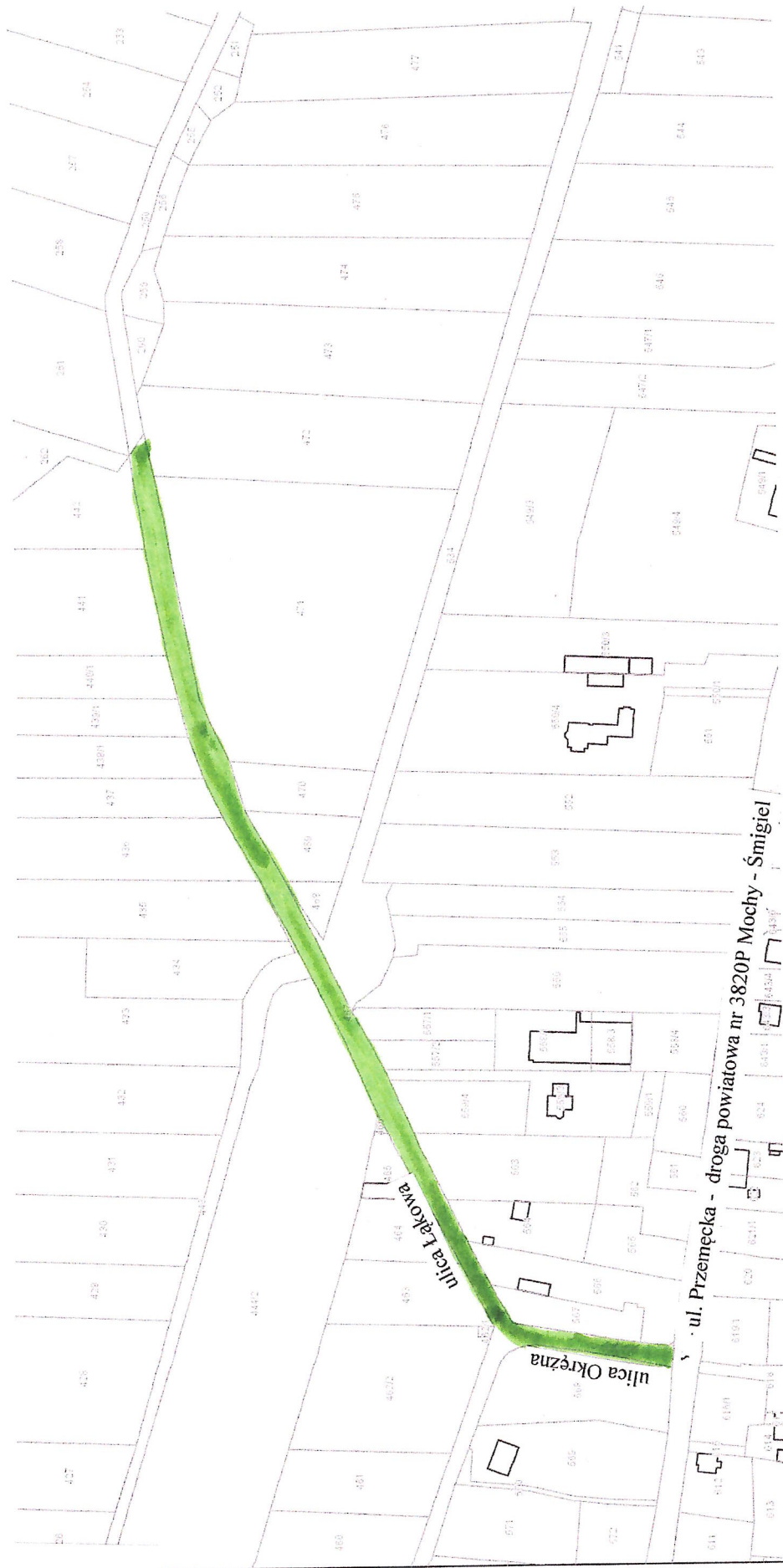
Proponowany przebieg nowej drogi gminnej zaznaczono kolorem zielonym - obręb Perkowo działka nr 46



Proponowany przebieg nowej drogi gminnej zaznaczono kolorem zielonym - obręb Perkowo działka nr 13



Proponowany przebieg nowej drogi gminnej zaznaczono kolorem zielonym - obręb Nowa Wieś działka nr 467



Dzielnica ewidencyjna
Przemęt, obręb Nowa Wieś, numer dz. 467
302301_2_0012_467
Zbiór do obiektu - Szeregidy (I) Inne

1: N: 52°00'05" E: 16°13'36,4" X: 464443,0 Y: 309750,6
70m
PLWIG 1092

UZASADNIENIE

do Uchwały nr 156/2020 Rady Gminy Przemęt z dnia 28 maja 2020 roku w sprawie: zaliczenia dróg do kategorii dróg gminnych i ustalenia ich przebiegu.

Zgodnie z art. 7 ust. 1 Ustawy z dnia 21 marca 1985 roku o drogach publicznych (Dz. U. z 2020 r. poz. 470 tj.) do dróg gminnych zalicza się drogi o znaczeniu lokalnym niezaliczone do innych kategorii, a stanowiące uzupełnienie sieci dróg służących miejscowym potrzebom i stanowiące własność Gminy Przemęt, Rada Gminy Przemęt, po zasięgnięciu opinii właściwego Zarządu Powiatu w Wolsztynie, pismo nr ID.7110.2.2020 z dnia 11 maja 2020 r. zalicza drogi przebiegające po działce ewidencyjnej nr 85 w miejscowości Starkowo; działce ewidencyjnej nr 162 w miejscowości Perkowo: działce ewidencyjnej nr 46 w miejscowości Perkowo: działce ewidencyjnej nr 13 w miejscowości Perkowo: działce ewidencyjnej nr 467 w miejscowości Nowa Wieś do kategorii dróg gminnych.

Uznanie tych dróg jako dróg gminne stwarza możliwości korzystania z przepisów ustawy o drogach publicznych - prowadzenia oznakowania pionowego i poziomego, prowadzenia nadzoru przewidzianego dla dróg publicznych oraz wprowadzenia numeracji tych dróg.