



WNIOSKODAWCA: (imię i nazwisko lub nazwa firmy/przedsiębiorcy)

ADRES ZAMIESZKANIA/SIEDZIBY (np. ulica, osiedle, miejscowość, kod pocztowy)

ADRES DO KORESPONDENCJI: (jeśli jest inny niż powyżej)

ADRES E-MAIL (nie jest wymagany)

TELEFON KONTAKTOWY (stacjonarny i/lub komórkowy, nie jest wymagany)

.....
.....
.....
.....
.....

pieczęć wpływu

.....
.....

znak sprawy (nadaje urzędnik)

DRUK	WNIOSEK DO WÓJTA GMINY PRZEMĘT	DO PROCEDURY
rs.1	o wydanie decyzji o środowiskowych uwarunkowaniach realizacji przedsięwzięcia	RS.I

Wnoszę o wydanie/zmianę^{*(niepotrzebne skreślić)} decyzji o środowiskowych uwarunkowaniach realizacji przedsięwzięcia pod nazwą:

.....
.....

(należy podać nazwę planowanego przedsięwzięcia)

które zgodnie z § 2 ust.pkt.....lit.....tired.....rozporządzenia Rady Ministrów z dnia 10 września 2019 r. w sprawie przedsięwzięć mogących znacząco oddziaływać na środowisko, kwalifikuje się
 jako **przedsięwzięcie mogące zawsze znacząco oddziaływać na środowisko**, dla którego sporządzenie raportu o oddziaływaniu na środowisko jest wymagane.

które zgodnie z § 3 ust.pkt.....lit.....tired.....rozporządzenia Rady Ministrów z dnia 10 września 2019 r. w sprawie przedsięwzięć mogących znacząco oddziaływać na środowisko, kwalifikuje się
 jako **przedsięwzięcie mogące potencjalnie znacząco oddziaływać na środowisko**, dla którego sporządzenie raportu o oddziaływaniu na środowisko może być wymagane.

Decyzja o środowiskowych uwarunkowaniach realizacji przedsięwzięcia będzie niezbędna do uzyskania decyzji lub dokonania zgłoszenia - należy wskazać rodzaje decyzji, o których mowa w art. 72 ust. 1 i 1a ustawy z dnia 3 października 2008 r. o udostępnianiu informacji o środowisku i jego ochronie, udziale społeczeństwa w ochronie środowiska oraz o ocenach oddziaływania na środowisko:






-
-



Zgodnie z art. 13 ust. 1 i ust. 2 Rozporządzenia Parlamentu Europejskiego i Rady (UE) 2016/679 z dnia 27 kwietnia 2016 r. w sprawie ochrony osób fizycznych w związku z przetwarzaniem danych osobowych i w sprawie swobodnego przepływu takich danych oraz uchylenia dyrektywy 95/46/WE (dalej ogólne rozporządzenie o ochronie danych), Dziennik Urzędowy UE, L 119/1 z 4 maja 2016 r. Wójt Gminy Przemęt jako Administrator danych osobowych Urzędu Gminy Przemęt podaje następujące informacje:

1. **Administrator Pani/Pana danych:** Wójt Gminy Przemęt z siedzibą w Urzędzie Gminy Przemęt, ul. Jagiellońska 8, 64-234 Przemęt, dane kontaktowe: urząd@przemęt.pl, 65 549 60 71, 65 615 69 49.
2. **Inspektor Ochrony Danych:** we wszelkich sprawach związanych z ochroną danych możesz kontaktować się pod adresem: iod@przemęt.pl oraz nr telefonów: 728706901, 667941610
3. **Cele przetwarzania | podstawa prawna**
 - a. Przyjęcie i realizacja wniosku oraz wydanie decyzji administracyjnej o środowiskowych uwarunkowaniach realizacji przedsięwzięcia na podstawie art. 6 ust. 1 lit. c) RODO tj. przetwarzanie jest niezbędne do wypełnienia obowiązku prawnego ciążącego na administratorze w zw.
 - art. 71 ust. 1 i 2 oraz 75 ust. 1 pkt 4 ustawy o udostępnieniu informacji o środowisku i jego ochronie, udziale społeczeństwa w ochronie środowiska oraz o ocenach oddziaływania na środowisko z 3 października 2008 roku;
 - art. 104, 123 ustawy z dnia 14 czerwca 1960 r. Kodeks Postępowania Administracyjnego;
 - Rozporządzenie Rady Ministrów z dnia 10 września 2019 r. w sprawie przedsięwzięć mogących znacząco oddziaływać na środowisko;
 - b. Archiwizacja danych na podstawie art. 6 ust. 1 lit. c) RODO tj. przetwarzanie jest niezbędne do wypełnienia obowiązku prawnego ciążącego na administratorze w zw. z ustawą z dnia 14 lipca 1983 r. o narodowym zasobie archiwalnym i archiwach.
4. **Okres przechowywania:** dane przechowywane będą zgodnie z jednolitym rzeczowym wykazem akt.
5. **Odbiorcy danych:**
Podmioty z którymi administrator zawarł umowy powierzenia.
6. **Przysługujące Pani/Panu prawa:**
 - a. Prawo żądania dostępu do danych
 - b. Prawo żądania sprostowania danych
 - c. Prawo żądania usunięcia danych
 - d. Prawo żądania ograniczenia przetwarzania
 - e. Prawo do wniesienia skargi do organu nadzorczego - Urząd Ochrony Danych Osobowych ul. Stawki 2 00-193 Warszawa
7. **Obowiązek podania danych:** Podanie danych wynika z przepisów prawa i jest niezbędne do przyjęcia wniosku oraz wydania decyzji administracyjnej. Podanie danych niewynikających z przepisów prawa takich jak numer telefonu, adres e-mail jest dobrowolne.
8. **Informacja o możliwości wycofania zgody:** w przypadku danych podanych dobrowolnie przysługuje Pani/Panu prawo do cofnięcia zgody w dowolnym momencie, bez wpływu na zgodność z prawem przetwarzania, którego dokonano na podstawie zgody przed jej cofnięciem.

(data i podpis wnioskodawcy)

 ul. Jagiellońska 8
64-234 Przemęt
 Tel. (65) 615 69 66
 Fax. (65) 615 69 67
 Mail. urząd@przemęt.pl
 Web. www.przemęt.pl

Godziny pracy Urzędu:

- *Poniedziałek – Piątek 7:30 – 15:30*

Godziny pracy Biura Obsługi Klienta:

- *Poniedziałek – Piątek 7:30 – 15:30*

Dyżury wójta: *Poniedziałek 14:00 – 16:00*

/po wcześniejszym uzgodnieniu terminu/

Numer konta Gminy Przemęt:

83 8669 0001 0042 0000 2000 0038

Bank Spółdzielczy Wschowa o/Przemęt

Gmina Przemęt – NIP 923-16-51-446

Gmina Przemęt - REGON 411050793



UWAGA: DO WNIOSKU NALEŻY DOŁĄCZYĆ NASTĘPUJĄCE DOKUMENTY:

1. Poświadczona przez właściwy organ kopia mapy ewidencyjnej w postaci papierowej lub elektronicznej, obejmująca przewidywany teren, na którym będzie realizowane przedsięwzięcie, oraz przewidywany obszar, na który będzie oddziaływać przedsięwzięcie o którym mowa w art. 74 ust. 3a ustawy z dnia 3 października 2008 r. o udostępnianiu informacji o środowisku i jego ochronie, udziale społeczeństwa w ochronie środowiska oraz o ocenach oddziaływania na środowisko zwana dalej ooś.

2. Mapa w postaci papierowej oraz elektronicznej, w skali zapewniającej czytelność przedstawionych danych z zaznaczonym przewidywanym terenem, na którym będzie realizowane przedsięwzięcie oraz z zaznaczonym przewidywanym obszarem, na który będzie oddziaływać przedsięwzięcie, tj.:

- obszar znajdujący się w odległości 100 m od granic przewidywanego terenu, na którym będzie realizowane przedsięwzięcie;
- działki, na których w wyniku realizacji, eksploatacji lub użytkowania przedsięwzięcia zostałyby przekroczone standardy jakości środowiska, lub
- działki znajdujące się w zasięgu znaczącego oddziaływania przedsięwzięcia, które może wprowadzić ograniczenia w zagospodarowaniu nieruchomości, zgodnie z jej aktualnym przeznaczeniem;

Mapę sporządza się na podkładzie wykonanym na podstawie kopii mapy ewidencyjnej, o której mowa w pkt. 1. Na mapie należy zaznaczyć teren na którym będzie realizowane przedsięwzięcie za pomocą linii ciągłej oraz obszar, na który będzie oddziaływać przedsięwzięcie – linie przerywane.

3. Wypis z ewidencji gruntów lub inny dokument, w postaci papierowej lub elektronicznej, wydane przez organ prowadzący ewidencję gruntów i budynków, pozwalający na ustalenie stron postępowania, zawierający co najmniej numer działki ewidencyjnej oraz, o ile zostały ujawnione: numer jej księgi wieczystej, imię i nazwisko albo nazwę oraz adres podmiotu ewidencyjnego, obejmujący przewidywany teren, na którym będzie realizowane przedsięwzięcie oraz obejmujący obszar, na który będzie oddziaływać przedsięwzięcie, o którym mowa w art. 74 ust. 3a ustawy ooś z zastrzeżeniem, że jeżeli liczba stron w postępowaniu o wydanie decyzji o środowiskowych uwarunkowaniach przekracza 10, nie wymaga się dołączenia dokumentu, o którym mowa powyżej. Na podstawie art. 74 ust. 1a ustawy ooś, w razie wątpliwości organ może wezwać inwestora do dołączenia dokumentu, o którym mowa w ust. 1 pkt 6 ustawy ooś, w zakresie niezbędnym do wykazania, że liczba stron postępowania przekracza 10.






4. Raport o oddziaływaniu przedsięwzięcia na środowisko w przypadku przedsięwzięć mogących zawsze znacząco oddziaływać na środowisko określonych w art. 59 ust. 1 pkt 1 ww. ustawy, dla których raport o oddziaływaniu na środowisko sporządza się obligatoryjnie, a w przypadku gdy wnioskodawca wystąpił o ustalenie zakresu raportu w trybie art. 69 ww. ustawy - kartę informacyjną przedsięwzięcia.

Zgodnie z art. 74 ust. 2 ustawy ooś, raport o oddziaływaniu przedsięwzięcia na środowisko przedkłada się w formie pisemnej oraz na informatycznych nośnikach danych z ich zapisem w formie elektronicznej, w liczbie odpowiednio po jednym egzemplarzu dla organu prowadzącego oraz każdego organu opiniującego i uzgadniającego (tj. w 4 egzemplarzach).

5. Kartę informacyjną przedsięwzięcia opracowaną zgodnie z art. 62a ustawy ooś w przypadku przedsięwzięć mogących potencjalnie znacząco oddziaływać na środowisko określonych w art. 59 ust. 1 pkt 2 tej ustawy.

W związku z art. 74 ust. 2 ustawy ooś, kartę informacyjną przedsięwzięcia przedkłada się w formie pisemnej oraz na informatycznych nośnikach danych z ich zapisem w formie elektronicznej, w liczbie odpowiednio po jednym egzemplarzu dla organu prowadzącego oraz każdego organu opiniującego i uzgadniającego (tj. w 4 egzemplarzach).

6. W przypadku przedsięwzięć wymagających koncesji lub decyzji, o której mowa w art. 72 ust. 1 pkt 4-5 ustawy ooś, prowadzonych w granicach przestrzeni niestanowiącej części składowej nieruchomości gruntowej oraz przedsięwzięć dotyczących urządzeń piętrzących I, II i III klasy budowli, inwestycji w zakresie terminalu oraz strategicznej inwestycji w sektorze naftowym, zamiast kopii mapy, o której mowa w pkt 1, do wniosku o wydanie decyzji o środowiskowych uwarunkowaniach należy załączyć – mapę przedstawiającą dane sytuacyjne i wysokościowe, sporządzoną w skali umożliwiającej szczegółowe przedstawienie przebiegu granic terenu, którego dotyczy wniosek, oraz obejmującą obszar (o którym mowa w art. 74 ust. 3a zdanie drugie ustawy ooś), na który będzie oddziaływać przedsięwzięcie.

 ul. Jagiellońska 8
64-234 Przemęt
 Tel. (65) 615 69 66
 Fax. (65) 615 69 67
 Mail. urząd@przemet.pl
 Web. www.przemet.pl

Godziny pracy Urzędu:

- Poniedziałek – Piątek 7:30 – 15:30

Godziny pracy Biura Obsługi Klienta:

- Poniedziałek – Piątek 7:30 – 15:30

Dyżury wójta: Poniedziałek 14:00 – 16:00

/po wcześniejszym uzgodnieniu terminu/

Numer konta Gminy Przemęt:

83 8669 0001 0042 0000 2000 0038

Bank Spółdzielczy Wschowa o/Przemęt

Gmina Przemęt – NIP 923-16-51-446

Gmina Przemęt - REGON 411050793



7. W przypadku przedsięwzięć wymagających decyzji, o której mowa w art. 72 ust. 1 pkt 10 (decyzji o zezwoleniu na realizację inwestycji drogowej - wydawanej na podstawie ustawy z dnia 10 kwietnia 2003 r. o szczególnych zasadach przygotowania i realizacji inwestycji w zakresie dróg publicznych), wykaz działań przewidzianych do prowadzenia prac przygotowawczych polegających na wycince drzew i krzewów, o ile prace takie przewidziane są do realizacji

8. Dowód uiszczenia opłaty skarbowej w wysokości:

205,00 zł - za wydanie/ zmianę decyzji o środowiskowych uwarunkowaniach realizacji przedsięwzięcia na podstawie art. 1 ust. 1 pkt 1 lit. a, art. 4, art. 6 ust. 1 pkt 1, (zał: cz. I poz. 45) ustawy z dnia 16 listopada 2006 r. o opłacie skarbowej

Opłatę wnosi się na rachunek bankowy Urzędu Gminy Przemęt:
- BS Wschowa O/Przemęt 83 8669 0001 0042 0000 2000 0038

JEŚLI WNIOSKODAWCA POWOŁAŁ PEŁNOMOCNIKA DODATKOWO NALEŻY DOŁĄCZYĆ:

1. Dokument pełnomocnictwa
2. Dowód wpłaty opłaty skarbowej w wysokości 17zł – za udzielone pełnomocnictwo na podstawie art. 1 ust. 1 pkt 2 (zał: cz. IV) ustawy z dnia 16 listopada 2006 r. o opłacie skarbowej

Uwaga:

Karta informacyjna przedsięwzięcia to dokument zawierający podstawowe informacje i powinna zawierać niżej wymienione zagadnienia, które umożliwią analizę kryteriów, określonych w ustawie z dnia 3 października 2008 r. o udostępnianiu informacji o środowisku i jego ochronie, udziale społeczeństwa w ochronie środowiska oraz o ocenach oddziaływania na środowisko.

1. rodzaju, cechach, skali i usytuowaniu przedsięwzięcia
2. powierzchni zajmowanej nieruchomości, a także obiektu budowlanego oraz dotychczasowym sposobie ich wykorzystywania i pokryciu nieruchomości szatą roślinną,
3. rodzaju technologii,
4. ewentualnych wariantach przedsięwzięcia, przy czym w przypadku drogi w transeuropejskiej sieci drogowej każdy z analizowanych wariantów drogi musi być dopuszczalny pod względem bezpieczeństwa ruchu drogowego,
5. przewidywanej ilości wykorzystywanej wody, surowców, materiałów, paliw oraz energii,
6. rozwiązaniach chroniących środowisko,
7. rodzajach i przewidywanej ilości wprowadzanych do środowiska substancji lub energii przy zastosowaniu rozwiązań chroniących środowisko,
8. możliwym transgranicznym oddziaływaniu na środowisko,
9. obszarach podlegających ochronie na podstawie ustawy z dnia 16 kwietnia 2004 r. o ochronie przyrody oraz korytarzach ekologicznych, znajdujących się w zasięgu znaczącego oddziaływania przedsięwzięcia,
10. wpływie planowanej drogi na bezpieczeństwo ruchu drogowego w przypadku drogi w transeuropejskiej sieci drogowej,
11. przedsięwzięciach realizowanych i zrealizowanych, znajdujących się na terenie, na którym planuje się realizację przedsięwzięcia, oraz w obszarze oddziaływania przedsięwzięcia lub których oddziaływania mieszczą się w obszarze oddziaływania planowanego przedsięwzięcia - w zakresie, w jakim ich oddziaływania mogą prowadzić do skumulowania oddziaływań z planowanym przedsięwzięciem
12. ryzyku wystąpienia poważnej awarii lub katastrofy naturalnej i budowlanej,
13. przewidywanych ilościach i rodzajach wytwarzanych odpadów oraz ich wpływie na środowisko,
14. pracach rozbiórkowych dotyczących przedsięwzięć mogących znacząco oddziaływać na środowisko,

- z uwzględnieniem dostępnych wyników innych ocen wpływu na środowisko, przeprowadzonych na podstawie odrębnych przepisów.

Kartę informacyjną przedsięwzięcia podpisuje autor, a w przypadku gdy jej wykonawcą jest zespół autorów – kierujący tym zespołem, wraz z podaniem imienia i nazwiska oraz daty sporządzenia karty informacyjnej przedsięwzięcia (zgodnie z art. 62a ust. 2 ustawy ooś).

Aktualizacja: 1 grudnia 2022 r., F-2

Godziny pracy Urzędu:

- *Poniedziałek – Piątek 7:30 – 15:30*

Godziny pracy Biura Obsługi Klienta:

- *Poniedziałek – Piątek 7:30 – 15:30*

Dyżury wójta: *Poniedziałek 14:00 – 16:00*

/po wcześniejszym uzgodnieniu terminu/

Numer konta Gminy Przemęt:

83 8669 0001 0042 0000 2000 0038

Bank Spółdzielczy Wschowa o/Przemęt

Gmina Przemęt – NIP 923-16-51-446

Gmina Przemęt - REGON 411050793